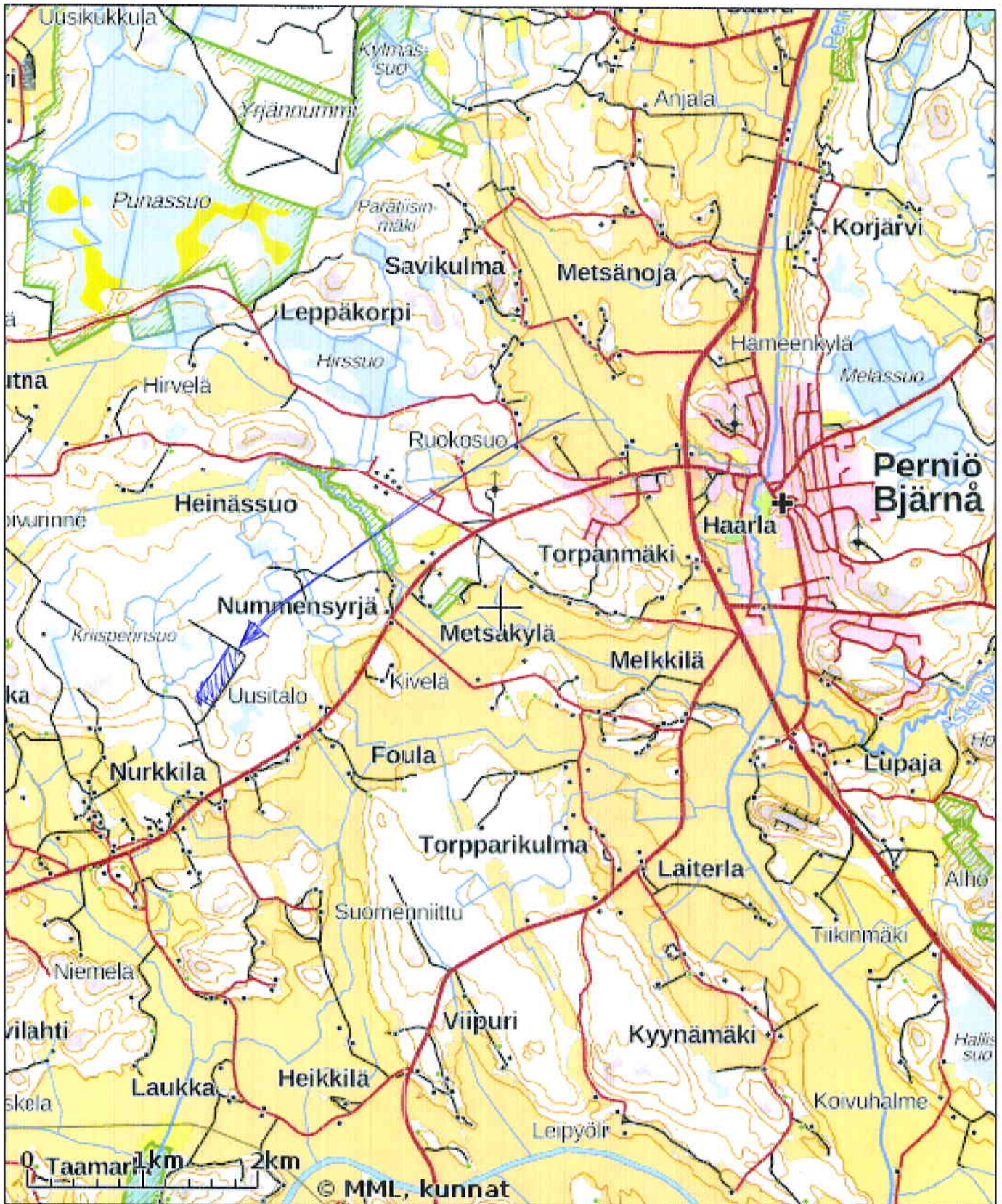


KIINTEISTÖTIETOPALVELU



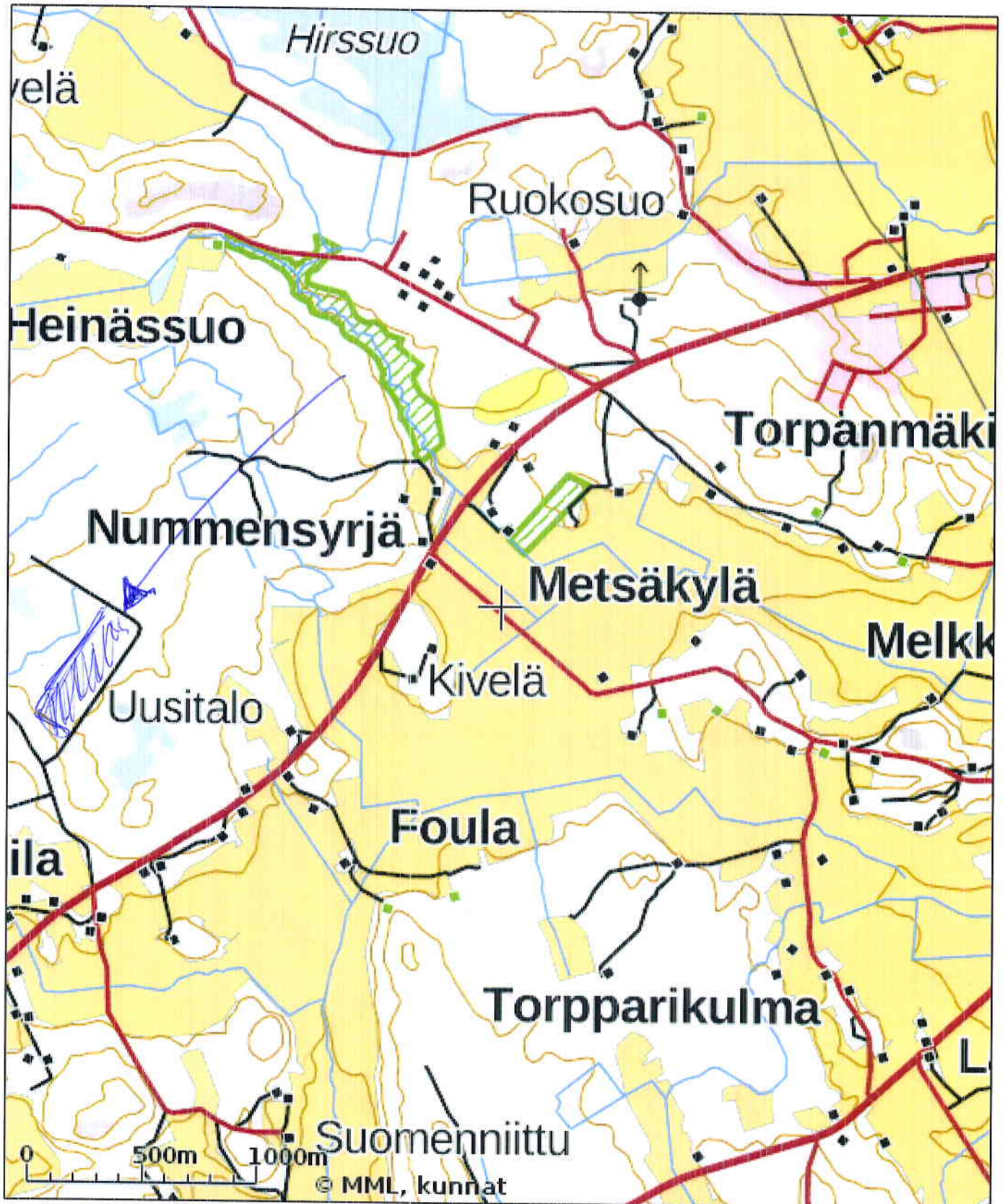
Tulosten keskipisteen koordinaatit (ETRS-TM35FIN): N: 6679393, E: 282919

Karttatuloste ei ole mittatarkka. Kiinteistörajat ja -tunnukset päivitetään toistaiseksi vain kerran viikossa.

Rekisteripalvelujen kautta kartalle haetut palstat ja määrälalat ovat ajantasaiset.

Tulostettu Kiinteistötietopalvelusta 22.09.2024.

KIINTEISTÖTIETOPALVELU



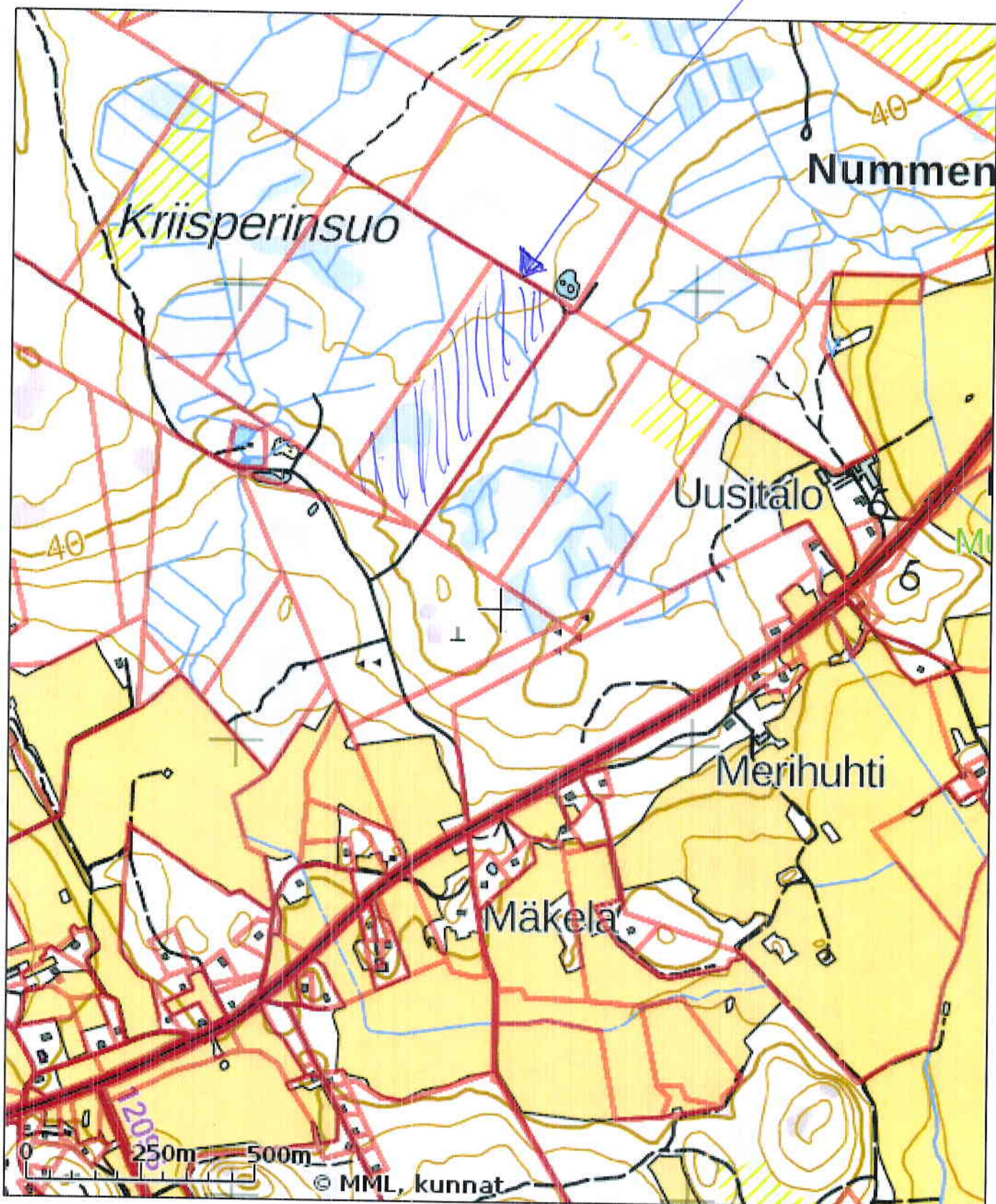
Tulosteen keskipisteen koordinaatit (ETRS-TM35FIN): N: 6679063, E: 282284

Karttatuloste ei ole mittatarkka. Kiinteistörajat ja -tunnukset päivitetään toistaiseksi vain kerran viikossa.

Rekisteripalvelujen kautta kartalle haetut palstat ja määräalat ovat ajantasaiset.

Tulostettu Kiinteistötietopalvelusta 13.09.2024.

KIINTEISTÖTIETOPALVELU

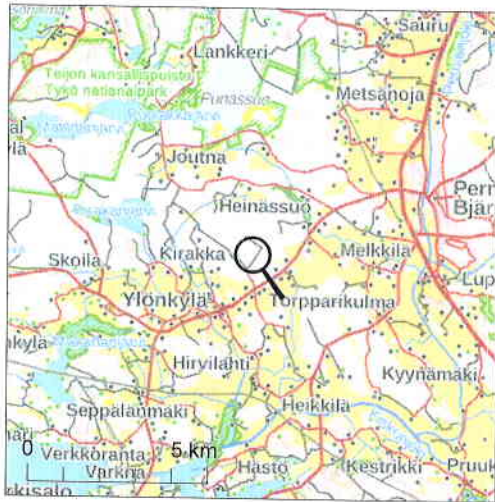


Tulosten keskipisteen koordinaatit (ETRS-TM35FIN): N: 6678297, E: 280575

Karttatuloste ei ole mittatarkka. Kiinteistörajat ja -tunnukset päivitetään toistaiseksi vain kerran viikossa.

Rekisteripalvelujen kautta kartalle haetut palstat ja määräalat ovat ajantasaiset.

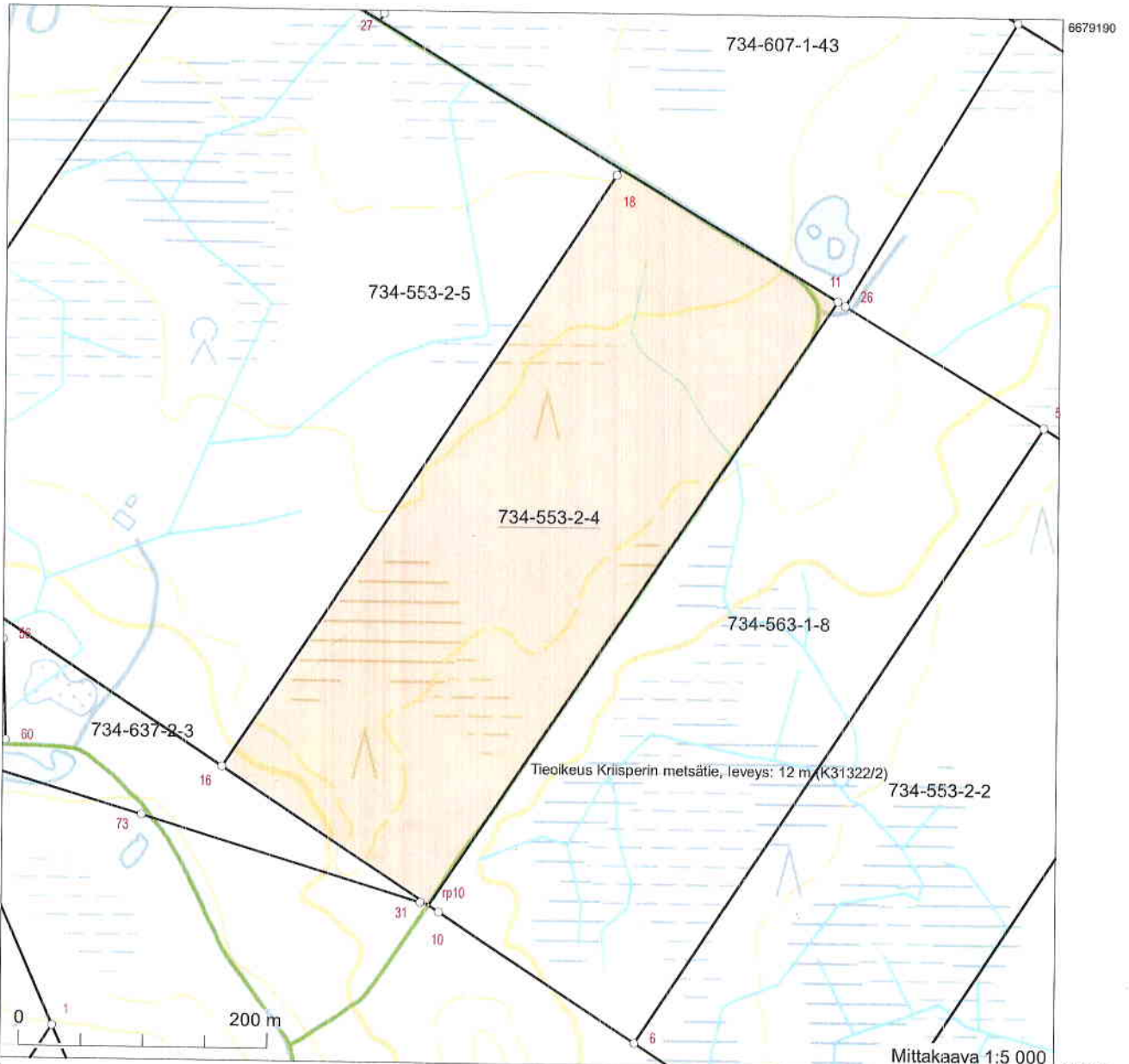
Tulostettu Kiinteistötietopalvelusta 13.09.2024.



Kiinteistötunnus:	734-553-2-4
Nimi:	Kalliola I
Rekisteriyksikkölaji:	Tila
Kunta:	Salo (734)
Palstojen lukumäärä:	1

Tulostettu kiinteistötietojärjestelmästä 13.9.2024.

Kiinteistörekisterin tiedoissa voi olla puutteita ja epätarkkuuksia.
 Rekisteriyksikön tarkka alueellinen ulottuvuus selviää
 toimitusasiakirjoista ja maastosta. Rekisteritiedoista katso tarkemmin
www.maanmittauslaitos.fi/rekisteritiedot.



Koordinaatisto: ETRS-TM35FIN
 Taustakartta on viitteellinen.

Perustiedot

Kiinteistötunnus:	734-553-2-4	Rekisteröintipvm:	1.1.2009
Nimi:	Kalliola I	Kokonaispinta-ala:	11,820 ha
Rekisteriyksikkölaji:	Tila	Maapinta-ala:	11,820 ha
Kunta:	Salo (734)	Palstojen lukumäärä:	1
Arkistoviite:	5:24- (Perniö)		

Muodostumistiedot

Kiinteistötoimitus tai viranomaispäätös: Kuntajaon muutos Rekisteröintipvm: 1.1.2009	
Rekisteriyksiköt ja määräalat, joista tämä rekisteriyksikkö on muodostunut:	
Rekisteriyksiköstä:	Maapinta-ala
586-507-2-4 KALLIOLA I	(ha)
	11,8200
Muodostumishetken pinta-ala yhteensä (ha):	11,8200

Erottamattomat määräalat ja erillisinä luovutetut yhteisalueosuudet**Kaavat ja rakennuskiellot****Rasitteet, käyttöoikeudet ja käyttörajoitukset**

1) Tietoisuus (000-2006-K31322) Krisperin metsätie Tietoisuus /2 Leveys: 12 m Arkistoviite: 5:37 Oikeudet: Yksityistien tiekunnan osakkaat Rasitettu: 734-553-2-4 Kalliola I	Rekisteröintipvm: 28.9.2006
---------------------------------------------------------------------------------------------------------------------------------------------------------------------------------------------	-----------------------------

Osuudet yhteisiin alueisiin ja erityisiin etuuksiin

1) Yhteinen vesialue 734-553-876-1 YHT.VESIALUE KIRAKANJÄRVESSÄ	Rekisteröintipvm: 1.1.2009 Osuuden suuruus: 0,015500 / 2,041800
2) Yhteinen vesialue 734-553-876-2 PERNIÖNJOKI	Rekisteröintipvm: 1.1.2009 Osuuden suuruus: 0,015500 / 2,041800

Kiinteistötoimitukset ja viranomaispäätökset

1) Alueellinen yksityistietoimitus koko rekisteriyksiköllä Arkistoviite: MMLm/8972/33/2015	Rekisteröintipvm: 24.12.2015
-----------------------------------------------------------------------------------------------	------------------------------

Muita tietoja

1) Toimenpiteitä rekisteröity entisen kunnan rekisteriyksikölle	Rekisteröintipvm: 1.1.2009
-----------------------------------------------------------------	----------------------------

Tulostettu kiinteistötietojärjestelmästä 22.9.2024. Kiinteistötietojärjestelmän tiedot ovat 21.9.2024 tasalla.

Kiinteistörekisterin tiedoissa voi olla puutteita ja epätarkkuuksia.
Rekisteritiedoista katso tarkemmin www.maanmittauslaitos.fi/rekisteritiedot.

Perustiedot

Kiinteistötunnus:	734-553-2-4	Rekisteröintipvm:	1.1.2009
Nimi:	Kalliola I	Kokonaispinta-ala:	11,820 ha
Rekisteriyksikkölaji:	Tila	Maapinta-ala:	11,820 ha
Kunta:	Salo (734)		
Arkistoviite:	5:24- (Perniö)		

Lainhuuto- ja kiinnitysrekisterin mukaan omaisuuteen ei kohdistu rekisteriin merkittäviä rasituksia tai rajoituksia, eikä uusia asioita ole vireillä.

Tulostettu kiinteistötietojärjestelmästä 22.9.2024.
Kiinteistötietojärjestelmän tiedot ovat 21.9.2024 tasalla.

Todistuksesta käyvät ilmi ainakin kaikki ne hakemukset, jotka ovat saapuneet kirjaamisviranomaiselle todistuksen otsikon päiväystä edeltävänä arkipäivänä ennen viraston aukioloajan päättymistä.

Rekisteriyksikön pinta-aratiedoissa voi olla epätarkkuuksia.
Rekisteritiedoista katso tarkemmin www.maanmittauslaitos.fi/rekisteritiedot.